

MAPA DO CELÓW PROJEKTOWYCH

SKALA 1: 500

WOJEWÓDZTWO: DOLNOŚLĄSKIE
POWIAT: ZGORZELECKI
JEDN. EWIDENCYJNA: 022505_2, SULIKÓW
OBRĘB: 0011, SULIKÓW

KERG: 05_2.11-5/2012

Układ współrzędnych płaskich "1965
Układ wysokościowy "Kronsztadt"

SEKCJA: 451.331.2011

ZAKRES AKTUALIZACJI

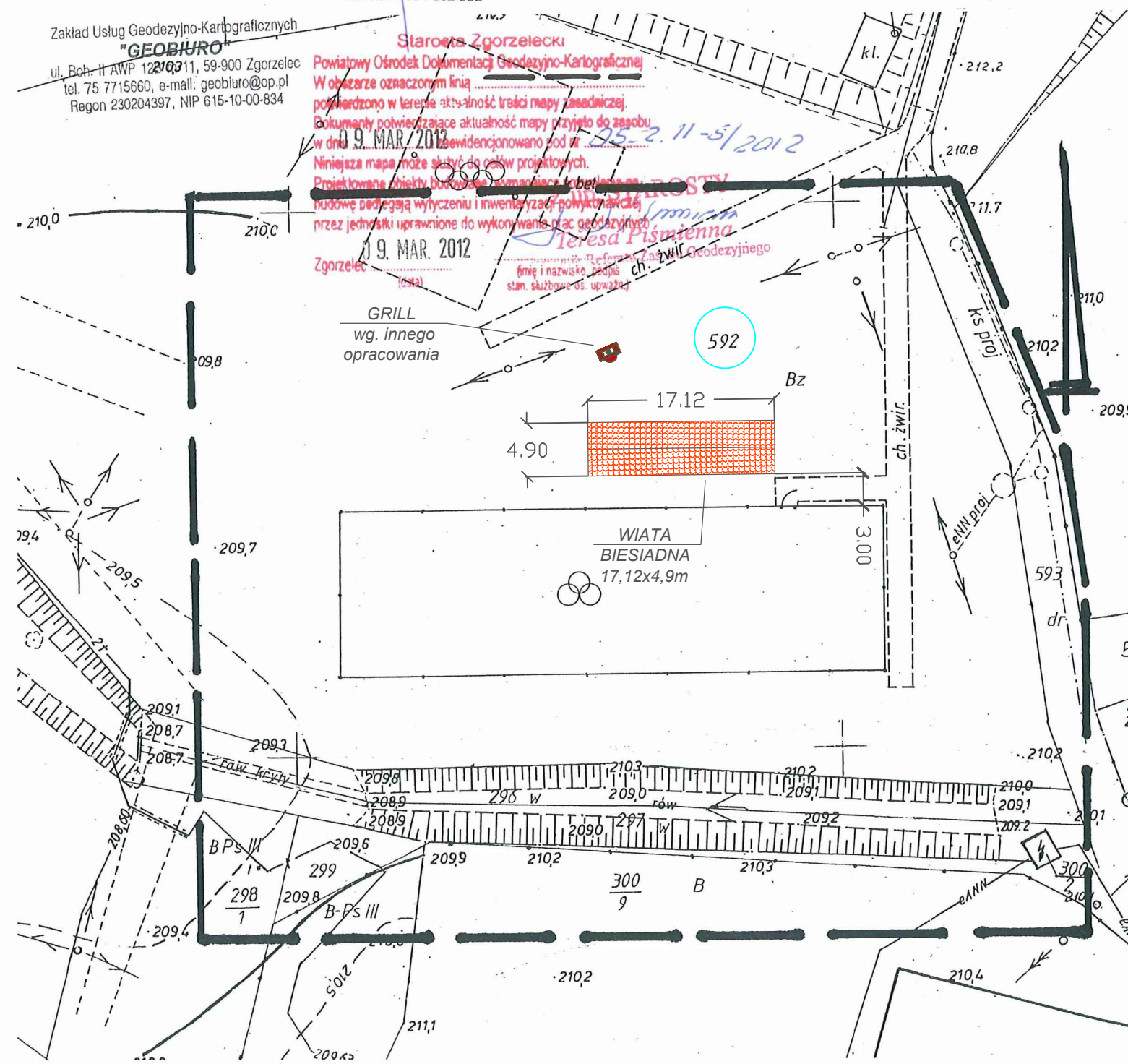
GRANICE ZOSTAŁY SKARTOWANE :
- Z MAPY EWIDENCJI GRUNTÓW
W SKALI 1:5000 , 1:2000

MAPA WYKONANA BEZ USTALENIA OBCIĄŻEŃ

Zgorzelec , 09.03.2012 r.
mgr inż. Piotr Baran
Geodeta uprawniony Nr rej. 17192
tel. kom. 604 892 552

MAPA AKTUALNA W TREŚCI NAZIEMNEJ
I PODZIEMNEJ W ZAKRESIE OPRACOWANIA

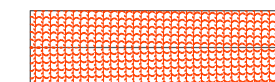
NIE WYKLUCZA SIĘ ISTNIENIA W TERENIE INNYCH NIE WYKAZANYCH
NA NINIEJSZEJ MAPIE URZĄDZEŃ PODZIEMNYCH , KTÓRE NIE BYŁY
ZGŁOSZONE DO INWENTARYZACJI LUB O KTÓRYCH BRAK JEST
INFORMACJI W INSTYTUCJACH BRANŻOWYCH



PROJEKT ZAGOSPODAROWANIA TERENU

Skala 1:500

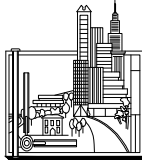
LEGENDA:



- WIATA BIESIADNA



- GRILL

Biuro Projektów i Usług Budownictwa AJD PROJEKT 59-820 Leśna, ul. Kościuszki 5/2A			
TEMAT/OBIĘKT/ADRES: PROJECT BUDOWLANY WIATY BIESIADNEJ SULIKÓW dz.nr 592			
TYTUŁ RYS.	PROJEKT ZAGOSPODAROWANIA TERENU		NR RYS: 1
INWESTOR	GMINA SULIKÓW		
PROJEKTANT	MGR INŻ. MAREK PAWLIŃSKI NR UPR.: 2269/91, DOŚ/BO/0185/01.	Podpis:	SKALA: 1:500
SPRAWDZIŁ	MGR INŻ. JANUSZ SZALEWSKI NR UPR.: 232/02/DUM, DOŚ/BO/0375/03	Podpis:	Data opracowania: Kwiecień 2012r.